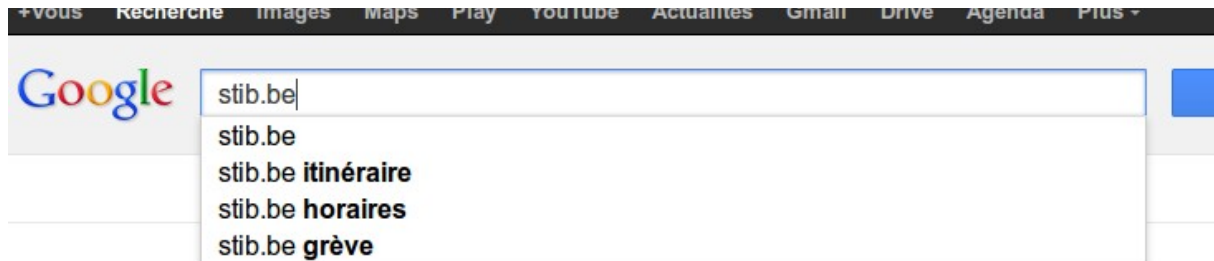
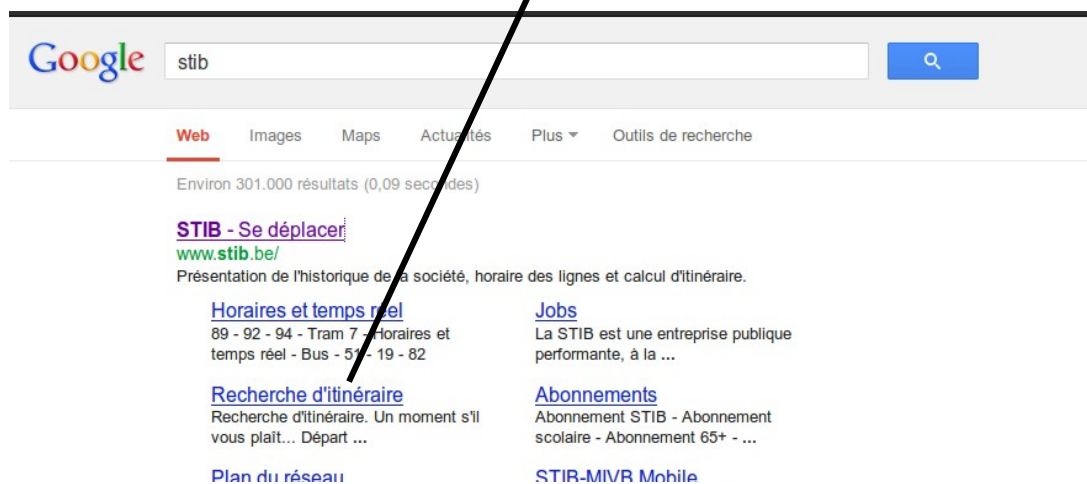


Cyber-enquête sur le site de la STIB

1 Sur le moteur de recherche Google taper « stib.be »



2 Cliquez sur « rechercher un itinéraire »



3 Remplissez le formulaire de recherche avec les adresses de départ et d'arrivée



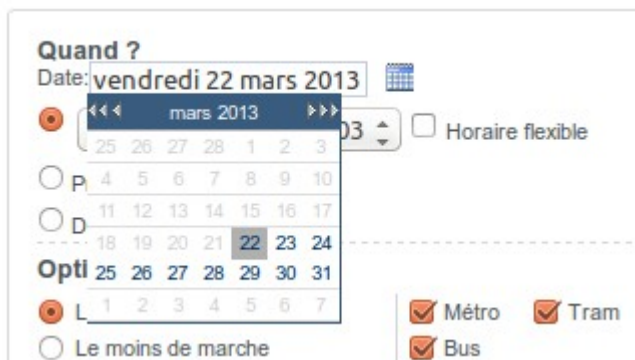
Complétez la zone de départ

Complétez la zone d'arrivée

4 Remplissez le jour et l'heure



5 Choisissez le jour dans le calendrier



6 Choisissez vos options et décocher les options inutiles et cliquez sur « Voir mon itinéraire »

Options ?

<input checked="" type="radio"/> Le plus rapide <input type="radio"/> Le moins de marche <input type="radio"/> Le moins de correspondances	<table style="width: 100%;"> <tr> <td><input checked="" type="checkbox"/> Métro</td> <td><input checked="" type="checkbox"/> Tram</td> <td><input type="checkbox"/> </td> </tr> <tr> <td><input checked="" type="checkbox"/> Bus</td> <td><input checked="" type="checkbox"/> De Lijn</td> <td><input type="checkbox"/> </td> </tr> <tr> <td><input checked="" type="checkbox"/> TEC</td> <td><input checked="" type="checkbox"/> SNCB</td> <td></td> </tr> </table>	<input checked="" type="checkbox"/> Métro	<input checked="" type="checkbox"/> Tram	<input type="checkbox"/>	<input checked="" type="checkbox"/> Bus	<input checked="" type="checkbox"/> De Lijn	<input type="checkbox"/>	<input checked="" type="checkbox"/> TEC	<input checked="" type="checkbox"/> SNCB	
<input checked="" type="checkbox"/> Métro	<input checked="" type="checkbox"/> Tram	<input type="checkbox"/>								
<input checked="" type="checkbox"/> Bus	<input checked="" type="checkbox"/> De Lijn	<input type="checkbox"/>								
<input checked="" type="checkbox"/> TEC	<input checked="" type="checkbox"/> SNCB									

Voir mon itinéraire

7 Si vous le souhaitez, vous pouvez l'imprimer ou l'envoyer par email

FERMER

Votre itinéraire

A Départ: 26 Rue de la Victoire - Saint-Gilles (Sint-Gillis)

B Arrivée: 24 Boulevard d'Ypres - Bruxelles (Brussel)

◀ Changier les options

Départ: 10:09 (22 mars) Arrivée: 10:32 Durée: 23 min.

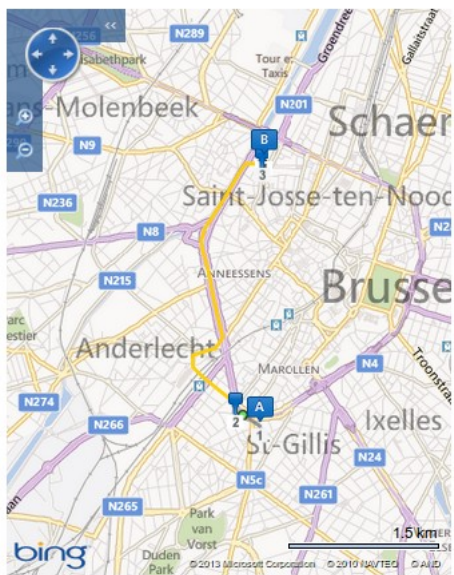
◀ Trajet précédent Trajet suivant ▶

Votre trajet comportera un temps de marche cumulé de +/- 6 min. Votre voyage durera approximativement 23 min.

Les émissions de CO2 pour ce trajet sont de 99g. En voiture, elles seraient de 522g. [\(Méthode de calcul\)](#).

1		A 10:09, marcher jusqu'à l'arrêt PORTE DE HAL (5 min.).	
2		A 10:14, prendre le tram 51 direction HEYSEL. A 10:30, descendre à l'arrêt YPRES (16 min.).	
3		Marcher jusqu'à 24 Boulevard d'Ypres. Arrivée à 10:32 (2 min.).	

Ces informations vous sont données à titre indicatif. Bon voyage sur nos lignes.



▶ Trajet retour ▶ Trajet alternatif

E-mail
Imprimer

FERMER

 Envoyer un trajet par e-mail

Veillez remplir le formulaire ci-dessous pour envoyer votre itinéraire.

E-mail:

Sujet:

Commentaires:

[Retourner à votre itinéraire](#)

8 Vous pouvez aussi cliquer sur « Trajet retour »







[Changer les options](#)

Départ: 11:21 (22 mars) Arrivée: 11:44 Durée: 23 min.

[Trajet précédent](#) [Trajet suivant](#)

Votre trajet comportera un temps de marche cumulatif de +/- 6 min. Votre voyage durera approximativement 23 min.

Les émissions de CO2 pour ce trajet sont de 99g. En voiture, elles seraient de 522g. ([Méthode de calcul](#)).

1		A 11:21, marcher jusqu'à l'arrêt PORTE DE HAL (5 min.).	
2		A 11:26, prendre le tram 51 direction HEYSEL. A 11:42, descendre à l'arrêt YPRES (16 min.).	
3		Marcher jusqu'à 24 Boulevard d'Ypres. Arrivée à 11:44 (2 min.).	

Ces informations vous sont données à titre indicatif. Bon voyage sur nos lignes.

[Trajet retour](#) [Trajet alternatif](#)

